



ISOLA DI CAPO RIZZUTO

COMPONENTE URBANISTICA

PROGETTISTI

Arch. Paolo MALARA - Capogruppo Coordinatore
Arch. Roberto GRECO
Arch. Gianfranco PAGLIETTINI
Arch. Luca PAGLIETTINI
Arch. Caterina TRIFILO'
Paesaggista Arch. J. Margherita C. INFORTUNA

CONSULENTI

Arch. Caterina GIRONDA
Conservatrice Chiara CORAZZIERE
Archeologa Marilena SICA
Sociologa Sara Rosa PERNA

COLLABORATORI

Arch. Maria Stella SAPONE

SINDACO

Gianluca BRUNO

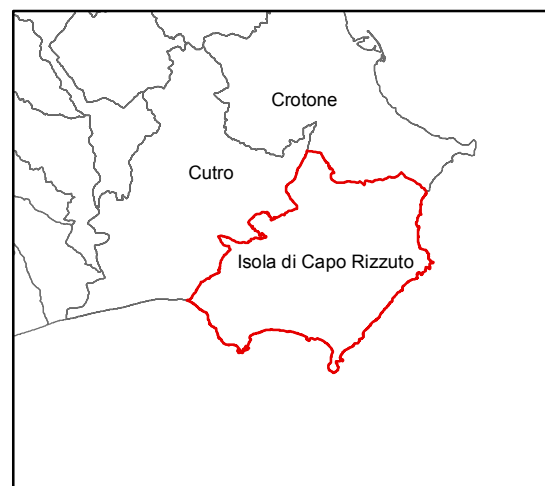
RESPONSABILE DEL PROCEDIMENTO

Ing. Antonio OTRANTO

ATTIVITA' DI SUPPORTO AL RUP

Pianificatore Territoriale Raffaele CRITELLI

PROGETTO DEFINITIVO



Anno 2016

Schedatura degli immobili di particolare pregio**01. Architettura civile**

- 01a Palazzo Barracco
- 01b Asilo infantile Principessa di Savoia
- 01c Ex cinema-sala multimediale

02. Architettura privata

- 02a Ex stalle Palazzo Barracco
- 02b Palazzo largo Traiano
- 02c Palazzo via Milano
- 02d Palazzo via Amadeo

03 Complessi rurali

- 03a Concio San Pietro
- 03b Fabbrica liquirizia Concio
- 03c Casa Berlingeri
- 03d Masseria La Cicoria
- 03e Casino Forgiano
- 03f Masseria Cavallaro
- 03g Casino Sant'Anna Vecchia

04 Architettura militare



- 04a Resti del Castello Isola Capo Rizzuto
- 04b Porta San Marco o Torre dell'Orologio
- 04c Mura via degli Apostoli
- 04d Mura via San Marco
- 04e Torre Braso
- 04f Castello Aragonese Le Castella
- 04g Torre Vecchia o di Capo Rizzuto
- 04h Torre Nuova o Cavallara
- 04i Torre Cannone o Torre Manna
- 04l Torre Ritani
- 04m Torre Bugiafro
- 04n Torre faro di Capo Rizzuto


05 Architettura religiosa

- 05a Chiesa dell'Annunziata
- 05b Chiesa Matrice
- 05c Chiesa San Marco
- 05d Palazzo Vescovile
- 05e Chiesetta Le Castella
- 05f Chiesetta Capo Rizzuto
- 05g Palazzo via Provinciale annesso Duomo



Dati Anagrafici		Documentazione Fotografica
Comune	ISOLA DI CAPO RIZZUTO (KR)	
Localizzazione	Centro storico - Incrocio Strada Provinciale 47 e Via degli Apostoli	
Eventuale denominazione dell'immobile	Palazzo Barracco	
Individuazione Catastale	Foglio 21 Particella 848	
Proprietà	Pubblica <input checked="" type="checkbox"/> Privata <input type="checkbox"/>	
Destinazione d'uso	Sede dell'Amministrazione Comunale	
Grado d'uso	<input checked="" type="checkbox"/> Utilizzata	
	<input type="checkbox"/> Parzialmente utilizzata	
	<input type="checkbox"/> Inutilizzata	
	<input type="checkbox"/> Temporaneamente utilizzata	
Epoca di costruzione (presunta)	<input type="checkbox"/> Prima del 1783	
	<input checked="" type="checkbox"/> Tra il 1783 e il 1908	
	<input type="checkbox"/> Tra il 1908 e il 1945	
	<input type="checkbox"/> Post 1945	


Caratteri Tipologici		
Tipologia Edilizia		Classificazione
<input type="checkbox"/> Casa singola	<input type="checkbox"/> Interclusa	<input checked="" type="checkbox"/> Architettura civile
<input type="checkbox"/> Casa aggregata	<input checked="" type="checkbox"/> D'angolo	<input type="checkbox"/> Architettura privata
<input type="checkbox"/> Profferlo	<input type="checkbox"/> Di testata	<input type="checkbox"/> Complesso rurale
<input type="checkbox"/> Corte	<input type="checkbox"/> Isolata	<input type="checkbox"/> Architettura militare
<input checked="" type="checkbox"/> Palazzo		<input type="checkbox"/> Architettura religiosa
		<input type="checkbox"/> Villaggio rurale

Estratto Ortofoto	Estratto CTR
	



Dati Anagrafici		Documentazione Fotografica
Comune	ISOLA DI CAPO RIZZUTO (KR)	
Localizzazione	Centro storico - Strada Provinciale 47 su Largo Traiano	
Eventuale denominazione dell'immobile	Asilo infantile Principessa di Savoia	
Individuazione Catastale	Foglio21 Particella 1045	
Proprietà	Pubblica <input type="checkbox"/> Privata <input checked="" type="checkbox"/>	
Parrocchia Misericordia		
Grado d'uso	<input checked="" type="checkbox"/> Utilizzata	
	<input type="checkbox"/> Parzialmente utilizzata	
	<input type="checkbox"/> Inutilizzata	
	<input type="checkbox"/> Temporaneamente utilizzata	
Epoca di costruzione (presunta)	<input type="checkbox"/> Prima del 1783	
	<input type="checkbox"/> Tra il 1783 e il 1908	
	<input checked="" type="checkbox"/> Tra il 1908 e il 1945	
	<input type="checkbox"/> Post 1945	


Caratteri Tipologici		
Tipologia Edilizia		Classificazione
<input type="checkbox"/> Casa singola	<input type="checkbox"/> Interclusa	<input checked="" type="checkbox"/> Architettura civile
<input type="checkbox"/> Casa aggregata	<input checked="" type="checkbox"/> D'angolo	<input type="checkbox"/> Architettura privata
<input type="checkbox"/> Profferlo	<input type="checkbox"/> Di testata	<input type="checkbox"/> Complesso rurale
<input type="checkbox"/> Corte	<input type="checkbox"/> Isolata	<input type="checkbox"/> Architettura militare
<input checked="" type="checkbox"/> Palazzo		<input type="checkbox"/> Architettura religiosa
		<input type="checkbox"/> Villaggio rurale

Estratto Ortofoto	Estratto CTR
	



Dati Anagrafici		Documentazione Fotografica
Comune	ISOLA DI CAPO RIZZUTO (KR)	
Localizzazione	Centro storico - Piazza Plebiscito	
Eventuale denominazione dell'immobile	Sala multimediale_Ex cinema	
Individuazione Catastale	Foglio21 Particella 1803	
Proprietà	Pubblica <input type="checkbox"/> Privata <input checked="" type="checkbox"/>	
Parrocchia Misericordia		
Grado d'uso	<input checked="" type="checkbox"/> Utilizzata	
	<input type="checkbox"/> Parzialmente utilizzata	
	<input type="checkbox"/> Inutilizzata	
	<input type="checkbox"/> Temporaneamente utilizzata	
Epoca di costruzione (presunta)	<input type="checkbox"/> Prima del 1783	
	<input type="checkbox"/> Tra il 1783 e il 1908	
	<input type="checkbox"/> Tra il 1908 e il 1945	
	<input checked="" type="checkbox"/> Post 1945	


Caratteri Tipologici		
Tipologia Edilizia		Classificazione
<input type="checkbox"/> Casa singola	<input type="checkbox"/> Interclusa	<input checked="" type="checkbox"/> Architettura civile
<input type="checkbox"/> Casa aggregata	<input type="checkbox"/> D'angolo	<input type="checkbox"/> Architettura privata
<input type="checkbox"/> Profferlo	<input type="checkbox"/> Di testata	<input type="checkbox"/> Complesso rurale
<input type="checkbox"/> Corte	<input checked="" type="checkbox"/> Isolata	<input type="checkbox"/> Architettura militare
<input checked="" type="checkbox"/> Palazzo		<input type="checkbox"/> Architettura religiosa
		<input type="checkbox"/> Villaggio rurale

Estratto Ortofoto	Estratto CTR
	

Dati Anagrafici		Documentazione Fotografica
Comune	ISOLA DI CAPO RIZZUTO (KR)	
Localizzazione	Centro storico - Incrocio Strada Provinciale 47 e Via degli Apostoli	
Eventuale denominazione dell'immobile	Ex Stalle Palazzo Barracco	
Individuazione Catastale	Foglio 21 Particelle 1762-1763-1764	
Proprietà	Pubblica <input type="checkbox"/> Privata <input checked="" type="checkbox"/>	
Grado d'uso	<input checked="" type="checkbox"/> Abitata	
	<input type="checkbox"/> Parzialmente abitata	
	<input type="checkbox"/> Disabitata	
	<input type="checkbox"/> Temporaneamente abitata	
Epoca di costruzione (presunta)	<input type="checkbox"/> Prima del 1783	
	<input checked="" type="checkbox"/> Tra il 1783 e il 1908	
	<input type="checkbox"/> Tra il 1908 e il 1945	
	<input type="checkbox"/> Post 1945	


Caratteri Tipologici		
Tipologia Edilizia		Classificazione
<input type="checkbox"/> Casa singola	<input type="checkbox"/> Interclusa	<input type="checkbox"/> Architettura civile
<input type="checkbox"/> Casa aggregata	<input type="checkbox"/> D'angolo	<input checked="" type="checkbox"/> Architettura privata
<input type="checkbox"/> Profferlo	<input type="checkbox"/> Di testata	<input type="checkbox"/> Complesso rurale
<input type="checkbox"/> Corte	<input checked="" type="checkbox"/> Isolata	<input type="checkbox"/> Architettura militare
<input checked="" type="checkbox"/> Palazzo		<input type="checkbox"/> Architettura religiosa
		<input type="checkbox"/> Villaggio rurale

Estratto Ortofoto	Estratto CTR
	

Dati Anagrafici		Documentazione Fotografica
Comune	ISOLA DI CAPO RIZZUTO (KR)	
Localizzazione	Centro storico - Largo Traiano	
Eventuale denominazione dell'immobile	Palazzo Largo Traiano	
Individuazione Catastale	Foglio21 Particella 666	
Proprietà	Pubblica <input type="checkbox"/> Privata <input checked="" type="checkbox"/>	
Grado d'uso	<input checked="" type="checkbox"/> Abitata	
	<input type="checkbox"/> Parzialmente abitata	
	<input type="checkbox"/> Disabitata	
	<input type="checkbox"/> Temporaneamente abitata	
Epoca di costruzione (presunta)	<input type="checkbox"/> Prima del 1783	
	<input checked="" type="checkbox"/> Tra il 1783 e il 1908	
	<input type="checkbox"/> Tra il 1908 e il 1945	
	<input type="checkbox"/> Post 1945	


Caratteri Tipologici		
Tipologia Edilizia		Classificazione
<input type="checkbox"/> Casa singola	<input type="checkbox"/> Interclusa	<input type="checkbox"/> Architettura civile
<input type="checkbox"/> Casa aggregata	<input type="checkbox"/> D'angolo	<input checked="" type="checkbox"/> Architettura privata
<input type="checkbox"/> Profferlo	<input type="checkbox"/> Di testata	<input type="checkbox"/> Complesso rurale
<input type="checkbox"/> Corte	<input checked="" type="checkbox"/> Isolata	<input type="checkbox"/> Architettura militare
<input checked="" type="checkbox"/> Palazzo		<input type="checkbox"/> Architettura religiosa
		<input type="checkbox"/> Villaggio rurale

Estratto Ortofoto	Estratto CTR
	



Dati Anagrafici		Documentazione Fotografica
Comune	ISOLA DI CAPO RIZZUTO (KR)	
Localizzazione	Centro storico - Incrocio via Milano e via Venezia	
Eventuale denominazione dell'immobile	Palazzo via Milano	
Individuazione Catastale	Foglio21 Particelle 567-568-569-570-571-573 574-576-577-579-580-581	
Proprietà	Pubblica <input type="checkbox"/> Privata <input checked="" type="checkbox"/>	
Grado d'uso	<input checked="" type="checkbox"/> Abitata	
	<input type="checkbox"/> Parzialmente abitata	
	<input type="checkbox"/> Disabitata	
	<input type="checkbox"/> Temporaneamente abitata	
Epoca di costruzione (presunta)	<input type="checkbox"/> Prima del 1783	
	<input checked="" type="checkbox"/> Tra il 1783 e il 1908	
	<input type="checkbox"/> Tra il 1908 e il 1945	
	<input type="checkbox"/> Post 1945	

Caratteri Tipologici		
Tipologia Edilizia		Classificazione
<input type="checkbox"/> Casa singola	<input type="checkbox"/> Interclusa	<input type="checkbox"/> Architettura civile
<input type="checkbox"/> Casa aggregata	<input type="checkbox"/> D'angolo	<input checked="" type="checkbox"/> Architettura privata
<input type="checkbox"/> Profferlo	<input type="checkbox"/> Di testata	<input type="checkbox"/> Complesso rurale
<input type="checkbox"/> Corte	<input checked="" type="checkbox"/> Isolata	<input type="checkbox"/> Architettura militare
<input checked="" type="checkbox"/> Palazzo		<input type="checkbox"/> Architettura religiosa
		<input type="checkbox"/> Villaggio rurale

Estratto Ortofoto	Estratto CTR
	


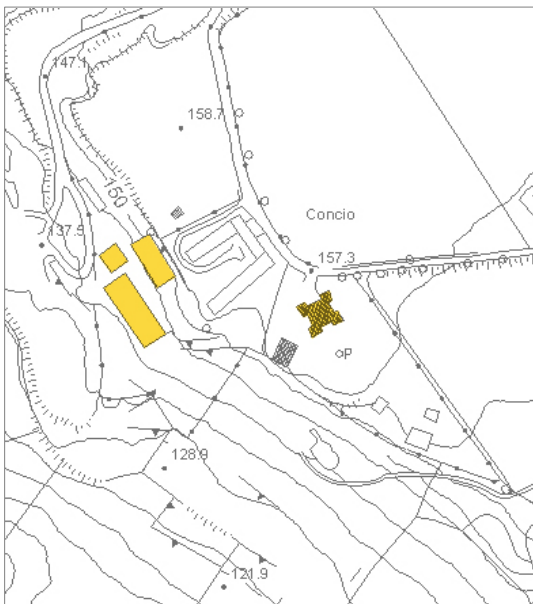
Dati Anagrafici		Documentazione Fotografica
Comune	ISOLA DI CAPO RIZZUTO (KR)	
Localizzazione	Via Amedeo, presso incrocio con via Rossini	
Eventuale denominazione dell'immobile	Palazzo via Amedeo	
Individuazione Catastale	Foglio21 Particelle 83-84	
Proprietà	Pubblica <input type="checkbox"/> Privata <input checked="" type="checkbox"/>	
Grado d'uso	<input checked="" type="checkbox"/> Abitata	
	<input type="checkbox"/> Parzialmente abitata	
	<input type="checkbox"/> Disabitata	
	<input type="checkbox"/> Temporaneamente abitata	
Epoca di costruzione (presunta)	<input type="checkbox"/> Prima del 1783	
	<input checked="" type="checkbox"/> Tra il 1783 e il 1908	
	<input type="checkbox"/> Tra il 1908 e il 1945	
	<input type="checkbox"/> Post 1945	

Caratteri Tipologici		
Tipologia Edilizia		Classificazione
<input type="checkbox"/> Casa singola	<input type="checkbox"/> Interclusa	<input type="checkbox"/> Architettura civile
<input type="checkbox"/> Casa aggregata	<input type="checkbox"/> D'angolo	<input checked="" type="checkbox"/> Architettura privata
<input type="checkbox"/> Profferlo	<input type="checkbox"/> Di testata	<input type="checkbox"/> Complesso rurale
<input type="checkbox"/> Corte	<input checked="" type="checkbox"/> Isolata	<input type="checkbox"/> Architettura militare
<input checked="" type="checkbox"/> Palazzo		<input type="checkbox"/> Architettura religiosa
		<input type="checkbox"/> Villaggio rurale

Estratto Ortofoto	Estratto CTR
	


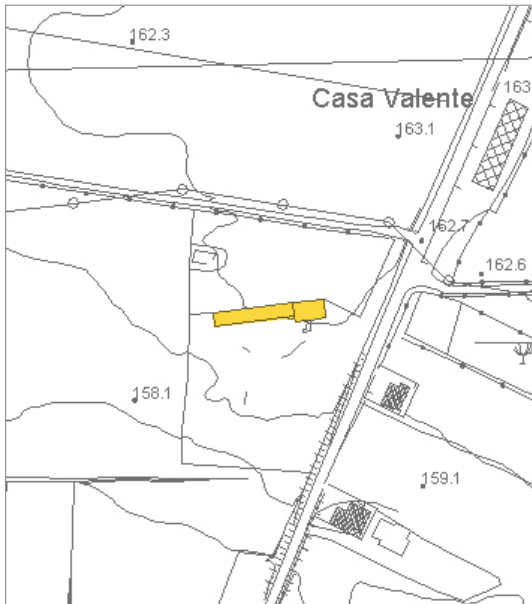
Dati Anagrafici		Documentazione Fotografica
Comune	ISOLA DI CAPO RIZZUTO (KR)	
Localizzazione	Località Sant'Anna	
Eventuale denominazione dell'immobile	Concio San Pietro e fabbrica liquirizia	
Individuazione Catastale	Foglio9 Particelle 101-102	
Proprietà	Pubblica <input checked="" type="checkbox"/> Privata <input type="checkbox"/>	
ARSSA		
Grado d'uso	<input type="checkbox"/> Abitata	
	<input type="checkbox"/> Parzialmente abitata	
	<input checked="" type="checkbox"/> Disabitata	
	<input type="checkbox"/> Temporaneamente abitata	
Epoca di costruzione (presunta)	<input checked="" type="checkbox"/> Prima del 1783	
	<input type="checkbox"/> Tra il 1783 e il 1908	
	<input type="checkbox"/> Tra il 1908 e il 1945	
	<input type="checkbox"/> Post 1945	

Caratteri Tipologici		
Tipologia Edilizia		Classificazione
<input type="checkbox"/> Casa singola	<input type="checkbox"/> Interclusa	<input type="checkbox"/> Architettura civile
<input type="checkbox"/> Casa aggregata	<input type="checkbox"/> D'angolo	<input type="checkbox"/> Architettura privata
<input type="checkbox"/> Profferlo	<input type="checkbox"/> Di testata	<input checked="" type="checkbox"/> Complesso rurale
<input type="checkbox"/> Corte	<input checked="" type="checkbox"/> Isolata	<input type="checkbox"/> Architettura militare
<input checked="" type="checkbox"/> Palazzo		<input type="checkbox"/> Architettura religiosa
		<input type="checkbox"/> Villaggio rurale

Estratto Ortofoto	Estratto CTR
	


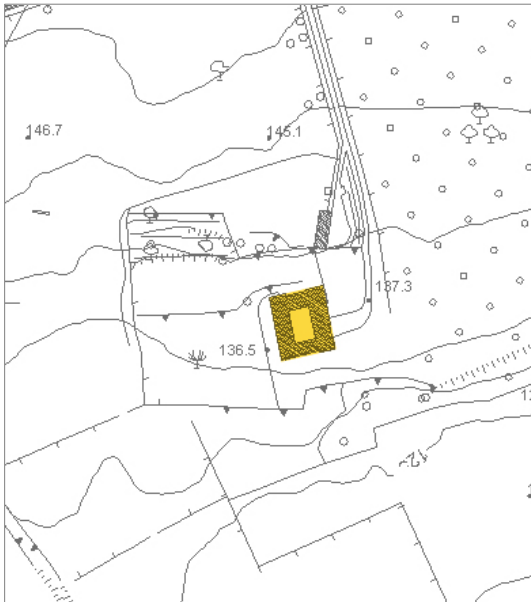
Dati Anagrafici		Documentazione Fotografica
Comune	ISOLA DI CAPO RIZZUTO (KR)	
Localizzazione	Strada provinciale 50 a nord del centro abitato	
Eventuale denominazione dell'immobile	Casa Berlingeri	
Individuazione Catastale	Foglio 7 Particella 13	
Proprietà	Pubblica <input type="checkbox"/> Privata <input checked="" type="checkbox"/>	
Grado d'uso	<input type="checkbox"/> Abitata	
	<input type="checkbox"/> Parzialmente abitata	
	<input checked="" type="checkbox"/> Disabitata	
	<input type="checkbox"/> Temporaneamente abitata	
Epoca di costruzione (presunta)	<input checked="" type="checkbox"/> Prima del 1783	
	<input type="checkbox"/> Tra il 1783 e il 1908	
	<input type="checkbox"/> Tra il 1908 e il 1945	
	<input type="checkbox"/> Post 1945	

Caratteri Tipologici		
Tipologia Edilizia		Classificazione
<input type="checkbox"/> Casa singola	<input type="checkbox"/> Interclusa	<input type="checkbox"/> Architettura civile
<input type="checkbox"/> Casa aggregata	<input type="checkbox"/> D'angolo	<input type="checkbox"/> Architettura privata
<input type="checkbox"/> Profferlo	<input type="checkbox"/> Di testata	<input checked="" type="checkbox"/> Complesso rurale
<input type="checkbox"/> Corte	<input checked="" type="checkbox"/> Isolata	<input type="checkbox"/> Architettura militare
<input checked="" type="checkbox"/> Palazzo		<input type="checkbox"/> Architettura religiosa
		<input type="checkbox"/> Villaggio rurale

Estratto Ortofoto	Estratto CTR
	

Dati Anagrafici		Documentazione Fotografica	
Comune	ISOLA DI CAPO RIZZUTO (KR)		
Localizzazione	In prossimità del centro abitato, a nord		
Eventuale denominazione dell'immobile	Masseria La Cicoria		
Individuazione Catastale	Foglio 12 Particella 14		
Proprietà	Pubblica <input type="checkbox"/>	Privata <input checked="" type="checkbox"/>	
Grado d'uso	<input type="checkbox"/> Abitata		
	<input type="checkbox"/> Parzialmente abitata		
	<input checked="" type="checkbox"/> Disabitata		
	<input type="checkbox"/> Temporaneamente abitata		
Epoca di costruzione (presunta)	<input checked="" type="checkbox"/> Prima del 1783		
	<input type="checkbox"/> Tra il 1783 e il 1908		
	<input type="checkbox"/> Tra il 1908 e il 1945		
	<input type="checkbox"/> Post 1945		

Caratteri Tipologici			
Tipologia Edilizia		Classificazione	
<input type="checkbox"/> Casa singola	<input type="checkbox"/> Interclusa	<input type="checkbox"/> Architettura civile	
<input type="checkbox"/> Casa aggregata	<input type="checkbox"/> D'angolo	<input type="checkbox"/> Architettura privata	
<input type="checkbox"/> Profferlo	<input type="checkbox"/> Di testata	<input checked="" type="checkbox"/> Complesso rurale	
<input checked="" type="checkbox"/> Corte	<input checked="" type="checkbox"/> Isolata	<input type="checkbox"/> Architettura militare	
<input checked="" type="checkbox"/> Palazzo		<input type="checkbox"/> Architettura religiosa	
		<input type="checkbox"/> Villaggio rurale	

Estratto Ortofoto	Estratto CTR
	

Dati Anagrafici		Documentazione Fotografica
Comune	ISOLA DI CAPO RIZZUTO (KR)	
Localizzazione	Contrada Forgiانو, a nord-est del territorio comunale, in prossimità della costa	
Eventuale denominazione dell'immobile	Casino Forgiانو	
Individuazione Catastale	Foglio5 Particella 3	
Proprietà	Pubblica <input type="checkbox"/> Privata <input checked="" type="checkbox"/>	
Grado d'uso	<input type="checkbox"/> Abitata	
	<input type="checkbox"/> Parzialmente abitata	
	<input checked="" type="checkbox"/> Disabitata	
	<input type="checkbox"/> Temporaneamente abitata	
Epoca di costruzione (presunta)	<input checked="" type="checkbox"/> Prima del 1783	
	<input type="checkbox"/> Tra il 1783 e il 1908	
	<input type="checkbox"/> Tra il 1908 e il 1945	
	<input type="checkbox"/> Post 1945	

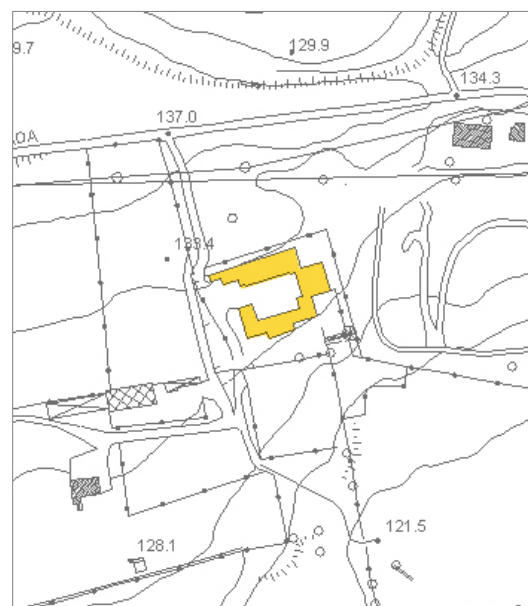
Caratteri Tipologici


Tipologia Edilizia		Classificazione
<input type="checkbox"/> Casa singola	<input type="checkbox"/> Interclusa	<input type="checkbox"/> Architettura civile
<input type="checkbox"/> Casa aggregata	<input type="checkbox"/> D'angolo	<input type="checkbox"/> Architettura privata
<input type="checkbox"/> Profferlo	<input type="checkbox"/> Di testata	<input checked="" type="checkbox"/> Complesso rurale
<input type="checkbox"/> Corte	<input checked="" type="checkbox"/> Isolata	<input type="checkbox"/> Architettura militare
<input checked="" type="checkbox"/> Palazzo		<input type="checkbox"/> Architettura religiosa
		<input type="checkbox"/> Villaggio rurale

Estratto Ortofoto


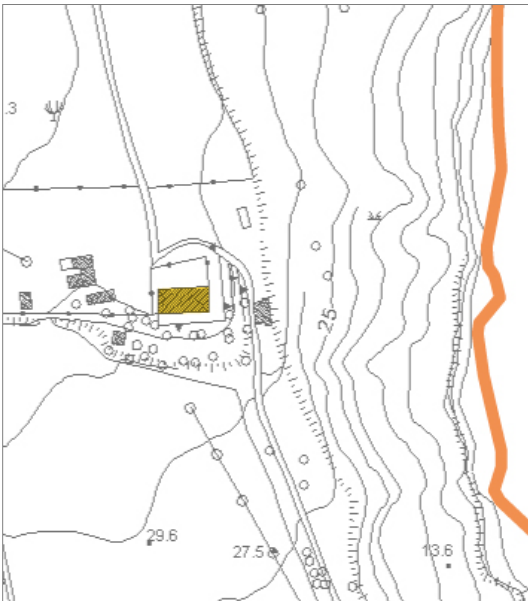


Estratto CTR



Dati Anagrafici		Documentazione Fotografica
Comune	ISOLA DI CAPO RIZZUTO (KR)	
Localizzazione	Località Marinella, a sud del villaggio Valtur, in prossimità della costa	
Eventuale denominazione dell'immobile	Masseria Cavallaro	
Individuazione Catastale	Foglio 16 Particella 807	
Proprietà	Pubblica <input type="checkbox"/> Privata <input checked="" type="checkbox"/>	
Grado d'uso	<input type="checkbox"/> Abitata <input checked="" type="checkbox"/> Parzialmente abitata <input type="checkbox"/> Disabitata <input type="checkbox"/> Temporaneamente abitata	
Epoca di costruzione (presunta)	<input checked="" type="checkbox"/> Prima del 1783 <input type="checkbox"/> Tra il 1783 e il 1908 <input type="checkbox"/> Tra il 1908 e il 1945 <input type="checkbox"/> Post 1945	

Caratteri Tipologici		
Tipologia Edilizia		Classificazione
<input type="checkbox"/> Casa singola	<input type="checkbox"/> Interclusa	<input type="checkbox"/> Architettura civile
<input type="checkbox"/> Casa aggregata	<input type="checkbox"/> D'angolo	<input type="checkbox"/> Architettura privata
<input type="checkbox"/> Profferlo	<input type="checkbox"/> Di testata	<input checked="" type="checkbox"/> Complesso rurale
<input type="checkbox"/> Corte	<input checked="" type="checkbox"/> Isolata	<input type="checkbox"/> Architettura militare
<input checked="" type="checkbox"/> Palazzo		<input type="checkbox"/> Architettura religiosa
		<input type="checkbox"/> Villaggio rurale

Estratto Ortofoto	Estratto CTR
	

Dati Anagrafici		Documentazione Fotografica	
Comune	ISOLA DI CAPO RIZZUTO (KR)		
Localizzazione	Località Sant'Anna		
Eventuale denominazione dell'immobile	Casino Sant'Anna Vecchia		
Individuazione Catastale	Foglio2 Particella 6		
Proprietà	Pubblica <input type="checkbox"/>	Privata <input checked="" type="checkbox"/>	
Grado d'uso	<input type="checkbox"/> Abitata		
	<input checked="" type="checkbox"/> Parzialmente abitata		
	<input type="checkbox"/> Disabitata		
	<input type="checkbox"/> Temporaneamente abitata		
Epoca di costruzione (presunta)	<input checked="" type="checkbox"/> Prima del 1783		
	<input type="checkbox"/> Tra il 1783 e il 1908		
	<input type="checkbox"/> Tra il 1908 e il 1945		
	<input type="checkbox"/> Post 1945		



Caratteri Tipologici			
Tipologia Edilizia		Classificazione	
<input type="checkbox"/> Casa singola	<input type="checkbox"/> Interclusa	<input type="checkbox"/> Architettura civile	
<input type="checkbox"/> Casa aggregata	<input type="checkbox"/> D'angolo	<input type="checkbox"/> Architettura privata	
<input type="checkbox"/> Profferlo	<input type="checkbox"/> Di testata	<input checked="" type="checkbox"/> Complesso rurale	
<input type="checkbox"/> Corte	<input checked="" type="checkbox"/> Isolata	<input type="checkbox"/> Architettura militare	
<input checked="" type="checkbox"/> Palazzo		<input type="checkbox"/> Architettura religiosa	
		<input type="checkbox"/> Villaggio rurale	

Estratto Ortofoto	Estratto CTR

Dati Anagrafici		Documentazione Fotografica	
Comune	ISOLA DI CAPO RIZZUTO (KR)		
Localizzazione	Centro storico		
Eventuale denominazione dell'immobile	Resti del Castello		
Individuazione Catastale	Foglio21 Part. 898		
Proprietà	Pubblica <input type="checkbox"/>	Privata <input checked="" type="checkbox"/>	
Grado d'uso	<input type="checkbox"/> Utilizzata		
	<input checked="" type="checkbox"/> Parzialmente utilizzata		
	<input type="checkbox"/> Inutilizzata		
	<input type="checkbox"/> Temporaneamente utilizzata		
Epoca di costruzione (presunta)	<input checked="" type="checkbox"/> Prima del 1783		
	<input type="checkbox"/> Tra il 1783 e il 1908		
	<input type="checkbox"/> Tra il 1908 e il 1945		
	<input type="checkbox"/> Post 1945		



Caratteri Tipologici			
Tipologia Edilizia		Classificazione	
<input type="checkbox"/> Castello	<input type="checkbox"/> Interclusa	<input type="checkbox"/> Architettura civile	
<input type="checkbox"/> Mura	<input type="checkbox"/> D'angolo	<input type="checkbox"/> Architettura privata	
<input type="checkbox"/> Porta	<input type="checkbox"/> Di testata	<input type="checkbox"/> Complesso rurale	
<input type="checkbox"/> Torre	<input checked="" type="checkbox"/> Isolata	<input checked="" type="checkbox"/> Architettura militare	
<input checked="" type="checkbox"/> Palazzo fortificato	<input type="checkbox"/> Inglobata da edifici	<input type="checkbox"/> Architettura religiosa	
	<input type="checkbox"/> Inglobata nel sistema difensivo	<input type="checkbox"/> Villaggio rurale	

Estratto Ortofoto	Estratto CTR

Dati Anagrafici		Documentazione Fotografica	
Comune	ISOLA DI CAPO RIZZUTO (KR)		
Localizzazione	Centro storico		
Eventuale denominazione dell'immobile	Porta San Marco o Torre del'Orologio		
Individuazione Catastale	Foglio21 Particella		
Proprietà	Pubblica <input checked="" type="checkbox"/>	Privata <input type="checkbox"/>	
Grado d'uso	<input checked="" type="checkbox"/> Utilizzata		
	<input type="checkbox"/> Parzialmente utilizzata		
	<input type="checkbox"/> Inutilizzata		
	<input type="checkbox"/> Temporaneamente utilizzata		
Epoca di costruzione (presunta)	<input checked="" type="checkbox"/> Prima del 1783		
	<input type="checkbox"/> Tra il 1783 e il 1908		
	<input type="checkbox"/> Tra il 1908 e il 1945		
	<input type="checkbox"/> Post 1945		


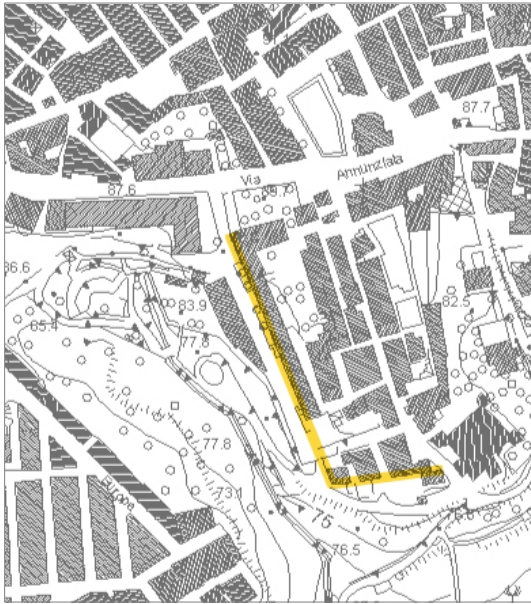


Caratteri Tipologici		
Tipologia Edilizia		Classificazione
<input type="checkbox"/> Castello	<input type="checkbox"/> Interclusa	<input type="checkbox"/> Architettura civile
<input type="checkbox"/> Mura	<input type="checkbox"/> D'angolo	<input type="checkbox"/> Architettura privata
<input checked="" type="checkbox"/> Porta	<input type="checkbox"/> Di testata	<input type="checkbox"/> Complesso rurale
<input type="checkbox"/> Torre	<input type="checkbox"/> Isolata	<input checked="" type="checkbox"/> Architettura militare
<input type="checkbox"/> Palazzo fortificato	<input type="checkbox"/> Inglobata da edifici	<input type="checkbox"/> Architettura religiosa
	<input checked="" type="checkbox"/> Inglobata nel sistema difensivo	<input type="checkbox"/> Villaggio rurale

Estratto Ortofoto	Estratto CTR

Dati Anagrafici		Documentazione Fotografica	
Comune	ISOLA DI CAPO RIZZUTO (KR)		
Localizzazione	Centro storico		
Eventuale denominazione dell'immobile	Mura via degli Apostoli		
Individuazione Catastale	Foglio21 Particella		
Proprietà	<input checked="" type="checkbox"/> Pubblica	<input type="checkbox"/> Privata	
Grado d'uso	<input type="checkbox"/> Utilizzata		
	<input checked="" type="checkbox"/> Parzialmente utilizzata		
	<input type="checkbox"/> Inutilizzata		
Epoca di costruzione (presunta)	<input type="checkbox"/> Temporaneamente utilizzata		
	<input checked="" type="checkbox"/> Prima del 1783		
	<input type="checkbox"/> Tra il 1783 e il 1908		
	<input type="checkbox"/> Tra il 1908 e il 1945		
		<input type="checkbox"/> Post 1945	

Caratteri Tipologici			
Tipologia Edilizia		Classificazione	
<input type="checkbox"/> Castello	<input type="checkbox"/> Interclusa	<input type="checkbox"/> Architettura civile	
<input checked="" type="checkbox"/> Mura	<input type="checkbox"/> D'angolo	<input type="checkbox"/> Architettura privata	
<input type="checkbox"/> Porta	<input type="checkbox"/> Di testata	<input type="checkbox"/> Complesso rurale	
<input type="checkbox"/> Torre	<input type="checkbox"/> Isolata	<input checked="" type="checkbox"/> Architettura militare	
<input type="checkbox"/> Palazzo fortificato	<input checked="" type="checkbox"/> Inglobata da edifici	<input type="checkbox"/> Architettura religiosa	
	<input checked="" type="checkbox"/> Inglobata nel sistema difensivo	<input type="checkbox"/> Villaggio rurale	



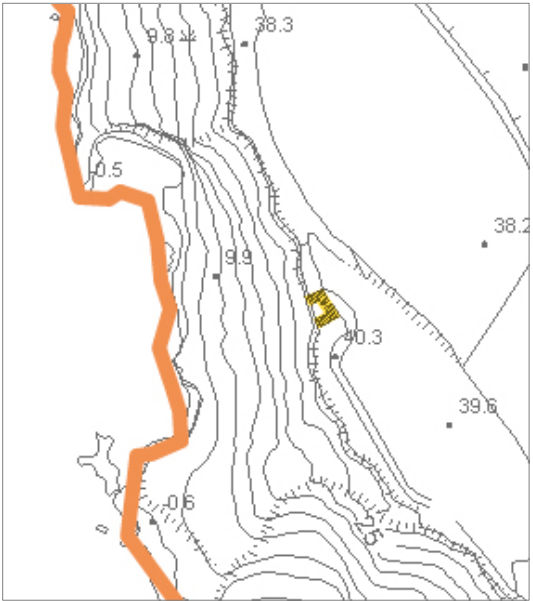
Estratto Ortofoto	Estratto CTR
	

Dati Anagrafici		Documentazione Fotografica	
Comune	ISOLA DI CAPO RIZZUTO (KR)		
Localizzazione	Centro storico		
Eventuale denominazione dell'immobile	Mura via San Marco		
Individuazione Catastale	Foglio21 Particella		
Proprietà	Pubblica <input checked="" type="checkbox"/> Privata <input type="checkbox"/>		
Grado d'uso	<input type="checkbox"/> Utilizzata		
	<input checked="" type="checkbox"/> Parzialmente utilizzata		
	<input type="checkbox"/> Inutilizzata		
	<input type="checkbox"/> Temporaneamente utilizzata		
Epoca di costruzione (presunta)	<input checked="" type="checkbox"/> Prima del 1783		
	<input type="checkbox"/> Tra il 1783 e il 1908		
	<input type="checkbox"/> Tra il 1908 e il 1945		
	<input type="checkbox"/> Post 1945		



Caratteri Tipologici			
Tipologia Edilizia		Classificazione	
<input type="checkbox"/> Castello	<input type="checkbox"/> Interclusa	<input type="checkbox"/> Architettura civile	
<input checked="" type="checkbox"/> Mura	<input type="checkbox"/> D'angolo	<input type="checkbox"/> Architettura privata	
<input type="checkbox"/> Porta	<input type="checkbox"/> Di testata	<input type="checkbox"/> Complesso rurale	
<input type="checkbox"/> Torre	<input type="checkbox"/> Isolata	<input checked="" type="checkbox"/> Architettura militare	
<input type="checkbox"/> Palazzo fortificato	<input checked="" type="checkbox"/> Inglobata da edifici	<input type="checkbox"/> Architettura religiosa	
	<input checked="" type="checkbox"/> Inglobata nel sistema difensivo	<input type="checkbox"/> Villaggio rurale	

Estratto Ortofoto	Estratto CTR


Dati Anagrafici		Documentazione Fotografica
Comune	ISOLA DI CAPO RIZZUTO (KR)	
Localizzazione	Sulla costa tra Le Castella e Praialonga	
Eventuale denominazione dell'immobile	Torre Braso	
Individuazione Catastale	Foglio38 Particella	
Proprietà	<input type="checkbox"/> Pubblica <input type="checkbox"/> Privata	
Grado d'uso	<input type="checkbox"/> Utilizzata	
	<input type="checkbox"/> Parzialmente utilizzata	
	<input checked="" type="checkbox"/> Inutilizzata	
	<input type="checkbox"/> Temporaneamente utilizzata	
Epoca di costruzione (presunta)	<input checked="" type="checkbox"/> Prima del 1783	
	<input type="checkbox"/> Tra il 1783 e il 1908	
	<input type="checkbox"/> Tra il 1908 e il 1945	
	<input type="checkbox"/> Post 1945	
Caratteri Tipologici		
Tipologia Edilizia		Classificazione
<input type="checkbox"/> Castello	<input type="checkbox"/> Interclusa	<input type="checkbox"/> Architettura civile
<input type="checkbox"/> Mura	<input type="checkbox"/> D'angolo	<input type="checkbox"/> Architettura privata
<input type="checkbox"/> Porta	<input type="checkbox"/> Di testata	<input type="checkbox"/> Complesso rurale
<input checked="" type="checkbox"/> Torre	<input checked="" type="checkbox"/> Isolata	<input checked="" type="checkbox"/> Architettura militare
<input type="checkbox"/> Palazzo fortificato	<input type="checkbox"/> Inglobata da edifici	<input type="checkbox"/> Architettura religiosa
	<input type="checkbox"/> Inglobata nel sistema difensivo	<input type="checkbox"/> Villaggio rurale
Estratto Ortofoto		Estratto CTR
		

Dati Anagrafici		Documentazione Fotografica
Comune	ISOLA DI CAPO RIZZUTO (KR)	
Localizzazione	Frazione Le Castella, sulla costa	
Eventuale denominazione dell'immobile	Castello di Le Castella	
Individuazione Catastale	Foglio40 Particella	
Proprietà	Pubblica <input type="checkbox"/> Privata <input type="checkbox"/>	
Grado d'uso	<input type="checkbox"/> Utilizzata	
	<input checked="" type="checkbox"/> Parzialmente utilizzata	
	<input type="checkbox"/> Inutilizzata	
	<input type="checkbox"/> Temporaneamente utilizzata	
Epoca di costruzione (presunta)	<input checked="" type="checkbox"/> Prima del 1783	
	<input type="checkbox"/> Tra il 1783 e il 1908	
	<input type="checkbox"/> Tra il 1908 e il 1945	
	<input type="checkbox"/> Post 1945	

Caratteri Tipologici



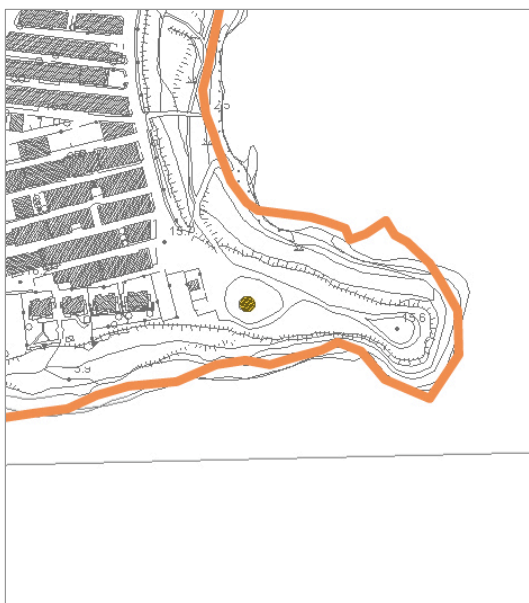
Tipologia Edilizia		Classificazione
<input checked="" type="checkbox"/> Castello	<input type="checkbox"/> Interclusa	<input type="checkbox"/> Architettura civile
<input type="checkbox"/> Mura	<input type="checkbox"/> D'angolo	<input type="checkbox"/> Architettura privata
<input type="checkbox"/> Porta	<input type="checkbox"/> Di testata	<input type="checkbox"/> Complesso rurale
<input type="checkbox"/> Torre	<input checked="" type="checkbox"/> Isolata	<input checked="" type="checkbox"/> Architettura militare
<input type="checkbox"/> Palazzo fortificato	<input type="checkbox"/> Inglobata da edifici	<input type="checkbox"/> Architettura religiosa
	<input type="checkbox"/> Inglobata nel sistema difensivo	<input type="checkbox"/> Villaggio rurale



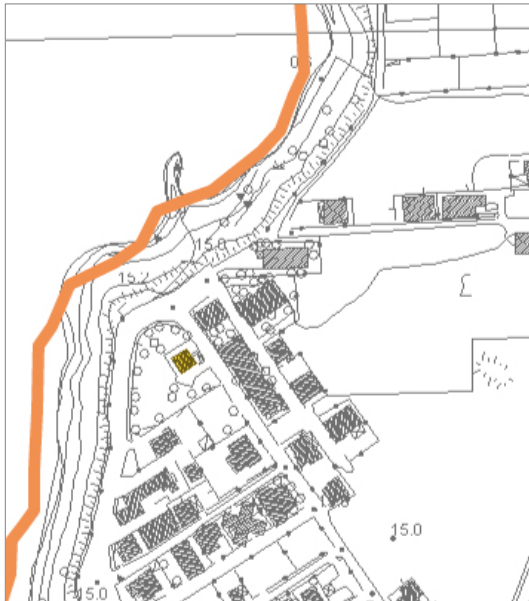
Estratto Ortofoto






Estratto CTR



Dati Anagrafici		Documentazione Fotografica	
Comune	ISOLA DI CAPO RIZZUTO (KR)		
Localizzazione	Frazione Capo Rizzuto, sulla costa		
Eventuale denominazione dell'immobile	Torre Vecchia		
Individuazione Catastale	Foglio41 Particella		
Proprietà	Pubblica <input type="checkbox"/>	Privata <input type="checkbox"/>	
Grado d'uso	<input type="checkbox"/> Utilizzata		
	<input type="checkbox"/> Parzialmente utilizzata		
	<input checked="" type="checkbox"/> Inutilizzata		
	<input type="checkbox"/> Temporaneamente utilizzata		
Epoca di costruzione (presunta)	<input checked="" type="checkbox"/> Prima del 1783		
	<input type="checkbox"/> Tra il 1783 e il 1908		
	<input type="checkbox"/> Tra il 1908 e il 1945		
	<input type="checkbox"/> Post 1945		
Caratteri Tipologici			
Tipologia Edilizia		Classificazione	
<input type="checkbox"/> Castello	<input type="checkbox"/> Interclusa	<input type="checkbox"/> Architettura civile	
<input type="checkbox"/> Mura	<input type="checkbox"/> D'angolo	<input type="checkbox"/> Architettura privata	
<input type="checkbox"/> Porta	<input type="checkbox"/> Di testata	<input type="checkbox"/> Complesso rurale	
<input checked="" type="checkbox"/> Torre	<input checked="" type="checkbox"/> Isolata	<input checked="" type="checkbox"/> Architettura militare	
<input type="checkbox"/> Palazzo fortificato	<input type="checkbox"/> Inglobata da edifici	<input type="checkbox"/> Architettura religiosa	
	<input type="checkbox"/> Inglobata nel sistema difensivo	<input type="checkbox"/> Villaggio rurale	
Estratto Ortofoto		Estratto CTR	
			

Dati Anagrafici		Documentazione Fotografica	
Comune	ISOLA DI CAPO RIZZUTO (KR)		
Localizzazione	Frazione Capo Rizzuto, sulla costa		
Eventuale denominazione dell'immobile	Torre Nuova		
Individuazione Catastale	Foglio41 Particella 624		
Proprietà	Pubblica <input type="checkbox"/> Privata <input type="checkbox"/>		
Grado d'uso	<input checked="" type="checkbox"/> Utilizzata		
	<input type="checkbox"/> Parzialmente utilizzata		
	<input type="checkbox"/> Inutilizzata		
	<input type="checkbox"/> Temporaneamente utilizzata		
Epoca di costruzione (presunta)	<input checked="" type="checkbox"/> Prima del 1783		
	<input type="checkbox"/> Tra il 1783 e il 1908		
	<input type="checkbox"/> Tra il 1908 e il 1945		
	<input type="checkbox"/> Post 1945		
Caratteri Tipologici			
Tipologia Edilizia		Classificazione	
<input type="checkbox"/> Castello	<input type="checkbox"/> Interclusa	<input type="checkbox"/> Architettura civile	
<input type="checkbox"/> Mura	<input type="checkbox"/> D'angolo	<input type="checkbox"/> Architettura privata	
<input type="checkbox"/> Porta	<input type="checkbox"/> Di testata	<input type="checkbox"/> Complesso rurale	
<input checked="" type="checkbox"/> Torre	<input checked="" type="checkbox"/> Isolata	<input checked="" type="checkbox"/> Architettura militare	
<input type="checkbox"/> Palazzo fortificato	<input type="checkbox"/> Inglobata da edifici	<input type="checkbox"/> Architettura religiosa	
	<input type="checkbox"/> Inglobata nel sistema difensivo	<input type="checkbox"/> Villaggio rurale	
Estratto Ortofoto		Estratto CTR	
			


Dati Anagrafici		Documentazione Fotografica	
Comune	ISOLA DI CAPO RIZZUTO (KR)		
Localizzazione	Promontorio Lacinio, Presso Punta Fratte, sulla costa		
Eventuale denominazione dell'immobile	Torre Cannone		
Individuazione Catastale	Foglio31 Particella		
Proprietà	Pubblica <input type="checkbox"/>	Privata <input type="checkbox"/>	
Grado d'uso	<input type="checkbox"/> Utilizzata		
	<input type="checkbox"/> Parzialmente utilizzata		
	<input checked="" type="checkbox"/> Inutilizzata		
	<input type="checkbox"/> Temporaneamente utilizzata		
Epoca di costruzione (presunta)	<input checked="" type="checkbox"/> Prima del 1783		
	<input type="checkbox"/> Tra il 1783 e il 1908		
	<input type="checkbox"/> Tra il 1908 e il 1945		
	<input type="checkbox"/> Post 1945		
Caratteri Tipologici			
Tipologia Edilizia		Classificazione	
<input type="checkbox"/> Castello	<input type="checkbox"/> Interclusa	<input type="checkbox"/> Architettura civile	
<input type="checkbox"/> Mura	<input type="checkbox"/> D'angolo	<input type="checkbox"/> Architettura privata	
<input type="checkbox"/> Porta	<input type="checkbox"/> Di testata	<input type="checkbox"/> Complesso rurale	
<input checked="" type="checkbox"/> Torre	<input checked="" type="checkbox"/> Isolata	<input checked="" type="checkbox"/> Architettura militare	
<input type="checkbox"/> Palazzo fortificato	<input type="checkbox"/> Inglobata da edifici	<input type="checkbox"/> Architettura religiosa	
	<input type="checkbox"/> Inglobata nel sistema difensivo	<input type="checkbox"/> Villaggio rurale	
Estratto Ortofoto		Estratto CTR	
			

Dati Anagrafici		Documentazione Fotografica
Comune	ISOLA DI CAPO RIZZUTO (KR)	
Localizzazione	Contrada Ritani, a sud ovest del centro abitato presso SS 106	
Eventuale denominazione dell'immobile	Torre Ritani	
Individuazione Catastale	Foglio 19 Particella 9	
Proprietà	Pubblica <input type="checkbox"/> Privata <input checked="" type="checkbox"/>	
Grado d'uso	<input type="checkbox"/> Utilizzata	
	<input checked="" type="checkbox"/> Parzialmente utilizzata	
	<input type="checkbox"/> Inutilizzata	
	<input type="checkbox"/> Temporaneamente utilizzata	
Epoca di costruzione (presunta)	<input checked="" type="checkbox"/> Prima del 1783	
	<input type="checkbox"/> Tra il 1783 e il 1908	
	<input type="checkbox"/> Tra il 1908 e il 1945	
	<input type="checkbox"/> Post 1945	

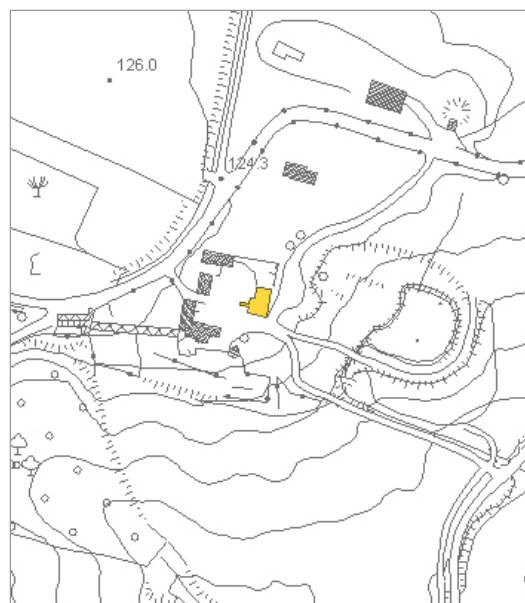
Caratteri Tipologici


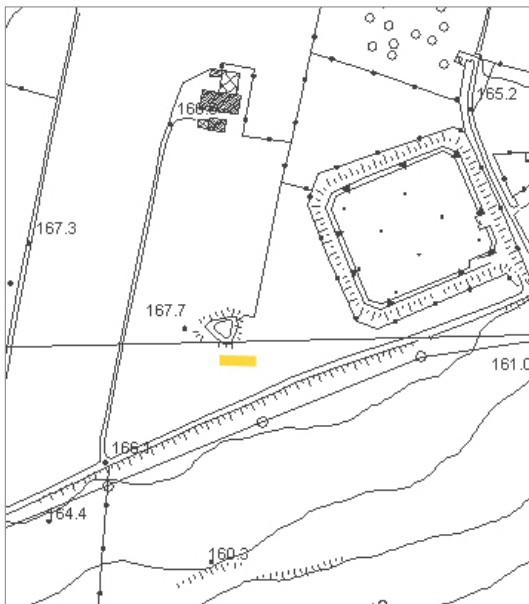
Tipologia Edilizia		Classificazione
<input type="checkbox"/> Castello	<input type="checkbox"/> Interclusa	<input type="checkbox"/> Architettura civile
<input type="checkbox"/> Mura	<input type="checkbox"/> D'angolo	<input type="checkbox"/> Architettura privata
<input type="checkbox"/> Porta	<input type="checkbox"/> Di testata	<input type="checkbox"/> Complesso rurale
<input checked="" type="checkbox"/> Torre	<input checked="" type="checkbox"/> Isolata	<input checked="" type="checkbox"/> Architettura militare
<input type="checkbox"/> Palazzo fortificato	<input type="checkbox"/> Inglobata da edifici	<input type="checkbox"/> Architettura religiosa
	<input type="checkbox"/> Inglobata nel sistema difensivo	<input type="checkbox"/> Villaggio rurale

Estratto Ortofoto



Estratto CTR



Dati Anagrafici		Documentazione Fotografica	
Comune	ISOLA DI CAPO RIZZUTO (KR)		
Localizzazione	Località Timpe di Bugiafro, a nord est del centro abitato		
Eventuale denominazione dell'immobile	Torre Bugiafro		
Individuazione Catastale	Foglio 14 Particella		
Proprietà	Pubblica <input type="checkbox"/>	Privata <input type="checkbox"/>	
Grado d'uso	<input type="checkbox"/> Utilizzata		
	<input type="checkbox"/> Parzialmente utilizzata		
	<input checked="" type="checkbox"/> Inutilizzata		
	<input type="checkbox"/> Temporaneamente utilizzata		
Epoca di costruzione (presunta)	<input checked="" type="checkbox"/> Prima del 1783		
	<input type="checkbox"/> Tra il 1783 e il 1908		
	<input type="checkbox"/> Tra il 1908 e il 1945		
	<input type="checkbox"/> Post 1945		
Caratteri Tipologici			
Tipologia Edilizia		Classificazione	
<input type="checkbox"/> Castello	<input type="checkbox"/> Interclusa	<input type="checkbox"/> Architettura civile	
<input type="checkbox"/> Mura	<input type="checkbox"/> D'angolo	<input type="checkbox"/> Architettura privata	
<input type="checkbox"/> Porta	<input type="checkbox"/> Di testata	<input type="checkbox"/> Complesso rurale	
<input checked="" type="checkbox"/> Torre	<input checked="" type="checkbox"/> Isolata	<input checked="" type="checkbox"/> Architettura militare	
<input type="checkbox"/> Palazzo fortificato	<input type="checkbox"/> Inglobata da edifici	<input type="checkbox"/> Architettura religiosa	
	<input type="checkbox"/> Inglobata nel sistema difensivo	<input type="checkbox"/> Villaggio rurale	
Estratto Ortofoto		Estratto CTR	
			

Dati Anagrafici		Documentazione Fotografica	
Comune	ISOLA DI CAPO RIZZUTO (KR)		
Localizzazione	Frazione Capo Rizzuto		
Eventuale denominazione dell'immobile	Torre Faro		
Individuazione Catastale	Foglio 41 Particella 13		
Proprietà	<input type="checkbox"/> Pubblica	<input checked="" type="checkbox"/> Privata	
Grado d'uso	<input checked="" type="checkbox"/> Utilizzata		
	<input type="checkbox"/> Parzialmente utilizzata		
	<input type="checkbox"/> Inutilizzata		
	<input type="checkbox"/> Temporaneamente utilizzata		
Epoca di costruzione (presunta)	<input type="checkbox"/> Prima del 1783		
	<input type="checkbox"/> Tra il 1783 e il 1908		
	<input type="checkbox"/> Tra il 1908 e il 1945		
	<input type="checkbox"/> Post 1945		

Caratteri Tipologici

Tipologia Edilizia		Classificazione	
<input type="checkbox"/> Castello	<input type="checkbox"/> Interclusa	<input type="checkbox"/> Architettura civile	
<input type="checkbox"/> Mura	<input type="checkbox"/> D'angolo	<input type="checkbox"/> Architettura privata	
<input type="checkbox"/> Porta	<input type="checkbox"/> Di testata	<input type="checkbox"/> Complesso rurale	
<input checked="" type="checkbox"/> Torre	<input type="checkbox"/> Isolata	<input checked="" type="checkbox"/> Architettura militare	
<input type="checkbox"/> Palazzo fortificato	<input checked="" type="checkbox"/> Inglobata da edifici	<input type="checkbox"/> Architettura religiosa	
	<input type="checkbox"/> Inglobata nel sistema difensivo	<input type="checkbox"/> Villaggio rurale	

Estratto Ortofoto






Estratto CTR





Dati Anagrafici		Documentazione Fotografica
Comune	ISOLA DI CAPO RIZZUTO (KR)	
Localizzazione	Centro storico	
Eventuale denominazione dell'immobile	Chiesa dell'Annunziata	
Individuazione Catastale	Foglio21 Particella C	
Proprietà	Pubblica <input type="checkbox"/> Privata <input checked="" type="checkbox"/>	
Grado d'uso	<input checked="" type="checkbox"/> Utilizzata	
	<input type="checkbox"/> Parzialmente utilizzata	
	<input type="checkbox"/> Inutilizzata	
	<input type="checkbox"/> Temporaneamente utilizzata	
Epoca di costruzione (presunta)	<input checked="" type="checkbox"/> Prima del 1783	
	<input type="checkbox"/> Tra il 1783 e il 1908	
	<input type="checkbox"/> Tra il 1908 e il 1945	
	<input type="checkbox"/> Post 1945	

Caratteri Tipologici		
Tipologia Edilizia	Classificazione	
<input type="checkbox"/> Chiesa a pianta centrale	<input type="checkbox"/> A tre o più navate	<input type="checkbox"/> Architettura civile
<input checked="" type="checkbox"/> Chiesa a croce latina	<input type="checkbox"/> Ad due navate	<input type="checkbox"/> Architettura privata
<input type="checkbox"/> Altro	<input checked="" type="checkbox"/> Ad aula	<input type="checkbox"/> Complesso rurale
	<input type="checkbox"/> Con cappelle laterali	<input type="checkbox"/> Architettura militare
		<input checked="" type="checkbox"/> Architettura religiosa
		<input type="checkbox"/> Villaggio rurale

Estratto Ortofoto	Estratto CTR
	


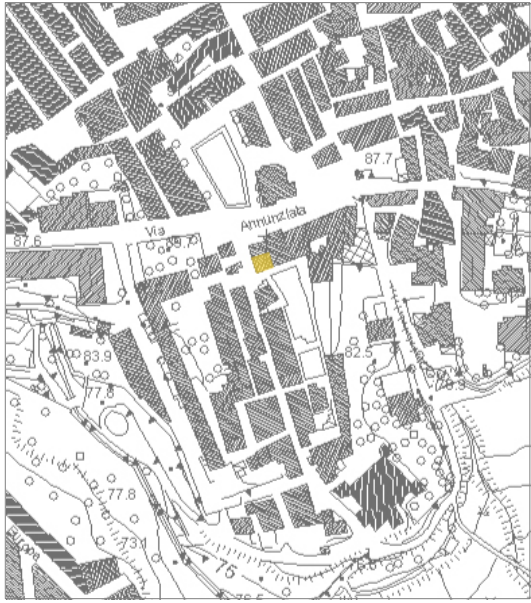
Dati Anagrafici		Documentazione Fotografica
Comune	ISOLA DI CAPO RIZZUTO (KR)	
Localizzazione	Centro storico	
Eventuale denominazione dell'immobile	Chiesa Matrice	
Individuazione Catastale	Foglio21 Particella D	
Proprietà	Pubblica <input type="checkbox"/> Privata <input checked="" type="checkbox"/>	
Grado d'uso	<input checked="" type="checkbox"/> Utilizzata	
	<input type="checkbox"/> Parzialmente utilizzata	
	<input type="checkbox"/> Inutilizzata	
	<input type="checkbox"/> Temporaneamente utilizzata	
Epoca di costruzione (presunta)	<input checked="" type="checkbox"/> Prima del 1783	
	<input type="checkbox"/> Tra il 1783 e il 1908	
	<input type="checkbox"/> Tra il 1908 e il 1945	
	<input type="checkbox"/> Post 1945	


Caratteri Tipologici		
Tipologia Edilizia		Classificazione
<input type="checkbox"/> Chiesa a pianta centrale	<input checked="" type="checkbox"/> A tre o più navate	<input type="checkbox"/> Architettura civile
<input checked="" type="checkbox"/> Chiesa a croce latina	<input type="checkbox"/> Ad due navate	<input type="checkbox"/> Architettura privata
<input type="checkbox"/> Altro	<input type="checkbox"/> Ad aula	<input type="checkbox"/> Complesso rurale
	<input checked="" type="checkbox"/> Con cappelle laterali	<input type="checkbox"/> Architettura militare
		<input checked="" type="checkbox"/> Architettura religiosa
		<input type="checkbox"/> Villaggio rurale

Estratto Ortofoto	Estratto CTR
	



Dati Anagrafici		Documentazione Fotografica
Comune	ISOLA DI CAPO RIZZUTO (KR)	
Localizzazione	Centro storico	
Eventuale denominazione dell'immobile	Chiesa di San Marco	
Individuazione Catastale	Foglio21 Particella 861	
Proprietà	Pubblica <input type="checkbox"/> Privata <input checked="" type="checkbox"/>	
Grado d'uso	<input checked="" type="checkbox"/> Utilizzata	
	<input type="checkbox"/> Parzialmente utilizzata	
	<input type="checkbox"/> Inutilizzata	
	<input type="checkbox"/> Temporaneamente utilizzata	
Epoca di costruzione (presunta)	<input checked="" type="checkbox"/> Prima del 1783	
	<input type="checkbox"/> Tra il 1783 e il 1908	
	<input type="checkbox"/> Tra il 1908 e il 1945	
	<input type="checkbox"/> Post 1945	

Caratteri Tipologici		
Tipologia Edilizia	Classificazione	
<input type="checkbox"/> Chiesa a pianta centrale	<input type="checkbox"/> A tre o più navate	<input type="checkbox"/> Architettura civile
<input checked="" type="checkbox"/> Chiesa a croce latina	<input type="checkbox"/> Ad due navate	<input type="checkbox"/> Architettura privata
<input type="checkbox"/> Altro	<input checked="" type="checkbox"/> Ad aula	<input type="checkbox"/> Complesso rurale
	<input type="checkbox"/> Con cappelle laterali	<input type="checkbox"/> Architettura militare
		<input checked="" type="checkbox"/> Architettura religiosa
		<input type="checkbox"/> Villaggio rurale

Estratto Ortofoto	Estratto CTR
	



Dati Anagrafici		Documentazione Fotografica
Comune	ISOLA DI CAPO RIZZUTO (KR)	
Localizzazione	Centro storico	
Eventuale denominazione dell'immobile	Palazzo vescovile	
Individuazione Catastale	Foglio21 Particella 959	
Proprietà	Pubblica <input type="checkbox"/> Privata <input checked="" type="checkbox"/>	
Grado d'uso	<input checked="" type="checkbox"/> Utilizzata	
	<input type="checkbox"/> Parzialmente utilizzata	
	<input type="checkbox"/> Inutilizzata	
	<input type="checkbox"/> Temporaneamente utilizzata	
Epoca di costruzione (presunta)	<input checked="" type="checkbox"/> Prima del 1783	
	<input type="checkbox"/> Tra il 1783 e il 1908	
	<input type="checkbox"/> Tra il 1908 e il 1945	
	<input type="checkbox"/> Post 1945	

Caratteri Tipologici		
Tipologia Edilizia		Classificazione
<input type="checkbox"/> Casa singola	<input type="checkbox"/> Interclusa	<input type="checkbox"/> Architettura civile
<input type="checkbox"/> Casa aggregata	<input type="checkbox"/> D'angolo	<input type="checkbox"/> Architettura privata
<input type="checkbox"/> Profferlo	<input checked="" type="checkbox"/> Di testata	<input type="checkbox"/> Complesso rurale
<input type="checkbox"/> Corte	<input type="checkbox"/> Isolata	<input type="checkbox"/> Architettura militare
<input checked="" type="checkbox"/> Palazzo	<input type="checkbox"/> Interclusa	<input checked="" type="checkbox"/> Architettura religiosa
	<input type="checkbox"/> D'angolo	<input type="checkbox"/> Villaggio rurale

Estratto Ortofoto	Estratto CTR
	



Dati Anagrafici		Documentazione Fotografica
Comune	ISOLA DI CAPO RIZZUTO (KR)	
Localizzazione	Frazione Le Castella	
Eventuale denominazione dell'immobile	Chiesetta di Le Castella	
Individuazione Catastale	Foglio39 Particella A	
Proprietà	Pubblica <input type="checkbox"/> Privata <input checked="" type="checkbox"/>	
Grado d'uso	<input checked="" type="checkbox"/> Utilizzata	
	<input type="checkbox"/> Parzialmente utilizzata	
	<input type="checkbox"/> Inutilizzata	
	<input type="checkbox"/> Temporaneamente utilizzata	
Epoca di costruzione (presunta)	<input checked="" type="checkbox"/> Prima del 1783	
	<input type="checkbox"/> Tra il 1783 e il 1908	
	<input type="checkbox"/> Tra il 1908 e il 1945	
	<input type="checkbox"/> Post 1945	

Caratteri Tipologici		
Tipologia Edilizia	Classificazione	
<input type="checkbox"/> Chiesa a pianta centrale	<input type="checkbox"/> A tre o più navate	<input type="checkbox"/> Architettura civile
<input checked="" type="checkbox"/> Chiesa a croce latina	<input type="checkbox"/> Ad due navate	<input type="checkbox"/> Architettura privata
<input type="checkbox"/> Altro	<input checked="" type="checkbox"/> Ad aula	<input type="checkbox"/> Complesso rurale
	<input type="checkbox"/> Con cappelle laterali	<input type="checkbox"/> Architettura militare
	<input type="checkbox"/> A tre o più navate	<input checked="" type="checkbox"/> Architettura religiosa
	<input type="checkbox"/> Ad due navate	<input type="checkbox"/> Villaggio rurale

Estratto Ortofoto	Estratto CTR
	

Dati Anagrafici		Documentazione Fotografica
Comune	ISOLA DI CAPO RIZZUTO (KR)	
Localizzazione	Frazione Capo Rizzuto	
Eventuale denominazione dell'immobile	Chiesetta di Capo Rizzuto	
Individuazione Catastale	Foglio41 Particella	
Proprietà	Pubblica <input type="checkbox"/> Privata <input checked="" type="checkbox"/>	
Grado d'uso	<input checked="" type="checkbox"/> Utilizzata	
	<input type="checkbox"/> Parzialmente utilizzata	
	<input type="checkbox"/> Inutilizzata	
	<input type="checkbox"/> Temporaneamente utilizzata	
Epoca di costruzione (presunta)	<input checked="" type="checkbox"/> Prima del 1783	
	<input type="checkbox"/> Tra il 1783 e il 1908	
	<input type="checkbox"/> Tra il 1908 e il 1945	
	<input type="checkbox"/> Post 1945	

Caratteri Tipologici		
Tipologia Edilizia	Classificazione	
<input type="checkbox"/> Chiesa a pianta centrale	<input type="checkbox"/> A tre o più navate	<input type="checkbox"/> Architettura civile
<input checked="" type="checkbox"/> Chiesa a croce latina	<input type="checkbox"/> Ad due navate	<input type="checkbox"/> Architettura privata
<input type="checkbox"/> Altro	<input checked="" type="checkbox"/> Ad aula	<input type="checkbox"/> Complesso rurale
	<input type="checkbox"/> Con cappelle laterali	<input type="checkbox"/> Architettura militare
	<input type="checkbox"/> A tre o più navate	<input checked="" type="checkbox"/> Architettura religiosa
	<input type="checkbox"/> Ad due navate	<input type="checkbox"/> Villaggio rurale

Estratto Ortofoto	Estratto CTR
	

Dati Anagrafici		Documentazione Fotografica
Comune	ISOLA DI CAPO RIZZUTO (KR)	
Localizzazione	Centro storico	
Eventuale denominazione dell'immobile	Palazzo annesso alla Chiesa Matrice	
Individuazione Catastale	Foglio Particelle 924-925-926-928-960	
Proprietà	<input type="checkbox"/> Pubblica <input checked="" type="checkbox"/> Privata	
Parrocchia Misericordia		
Grado d'uso	<input checked="" type="checkbox"/> Utilizzata	
	<input type="checkbox"/> Parzialmente utilizzata	
	<input type="checkbox"/> Inutilizzata	
	<input type="checkbox"/> Temporaneamente utilizzata	
Epoca di costruzione (presunta)	<input checked="" type="checkbox"/> Prima del 1783	
	<input type="checkbox"/> Tra il 1783 e il 1908	
	<input type="checkbox"/> Tra il 1908 e il 1945	
	<input type="checkbox"/> Post 1945	

Caratteri Tipologici		
Tipologia Edilizia		Classificazione
<input type="checkbox"/> Casa singola	<input type="checkbox"/> Interclusa	<input type="checkbox"/> Architettura civile
<input type="checkbox"/> Casa aggregata	<input type="checkbox"/> D'angolo	<input type="checkbox"/> Architettura privata
<input type="checkbox"/> Profferlo	<input type="checkbox"/> Di testata	<input type="checkbox"/> Complesso rurale
<input type="checkbox"/> Corte	<input checked="" type="checkbox"/> Isolata	<input type="checkbox"/> Architettura militare
<input checked="" type="checkbox"/> Palazzo	<input type="checkbox"/> Interclusa	<input checked="" type="checkbox"/> Architettura religiosa
<input type="checkbox"/> Casa singola	<input type="checkbox"/> D'angolo	<input type="checkbox"/> Villaggio rurale

Estratto Ortofoto	Estratto CTR
